

# 臺中市太平區宜欣里簡易疏散避難地圖 Yixin Vil., Taiping District, Taichung City Simple Evacuation Map No.6602700-007

| 防災資訊表<br>Information Table   |
|--|
| 災害通報單位<br>Notification Unit  |
| 臺中市災害應變中心 Taichung EOC<br>04-23811119#567<br>太平區災害應變中心 Taiping District EOC<br>04-22794157<br>警察局太平分局 Police Department<br>04-23938100<br>消防局中山分隊 Fire Department<br>04-23955465<br>1999臺中市民一碼通 Citizen Helpline<br>1999 |

| 防災資訊網站<br>Emergency Information website  |
|--|
|  經濟部水利署防災資訊服務網<br>Water Resources Agency, Ministry of Economic Affairs<br><a href="https://fhy.wra.gov.tw/fhyv2/">https://fhy.wra.gov.tw/fhyv2/</a><br> 行政院農委會土石流防災資訊網<br>Debris Flow Disaster Prevention Information<br><a href="https://246.swcb.gov.tw/">https://246.swcb.gov.tw/</a><br> NCDR災害情資網<br>National Science and Technology Center for Disaster Reduction<br><a href="https://ceodss.ncdr.nat.gov.tw/">https://ceodss.ncdr.nat.gov.tw/</a><br> 臺中市政府水利局防災資訊網<br>Water Resources Bureau of Taichung City Government<br><a href="https://wrbeochi.taichung.gov.tw/TCSAFEp/">https://wrbeochi.taichung.gov.tw/TCSAFEp/</a> |

| 緊急聯絡人<br>Emergency Contact person   |
|---|
| 里長 Chief of Yixin Vil.<br>楊登圳 YANG, TENG-CHUAN<br>電話 Tel. : (04)22791778<br>手機 Phone Number : 0932-519671 |


















| 避難收容處所<br>Evacuation Shelter   |
|--|
| 名稱(Name)：新平國小 (土水震)<br>地址(add.)：樹孝路336巷9號<br>聯絡電話(Tel.)：(04)22289111<br>容納人數(Capacity)：188人      |
| 名稱(Name)：宜欣國小 (土水震)<br>地址(add.)：新平路二段100號<br>聯絡電話(Tel.)：(04) 22701567#730<br>容納人數(Capacity)：252人 |

| 直升機停機處<br>Heliport Info |
|-------------------------|
| 名稱：<br>轄區分隊(電話)：        |



※避難收容處所資訊以本里內或鄰近本里之室內避難收容處所為主。※民眾欲前往避難疏散地點前，請先電話聯繫本區災害應變中心確認開設後再行前往。

| 圖例<br>legend  |
|---|
|  避難疏散方向<br>Evacuation route<br> 歷史淹水點位<br>History Flooding Point<br> 歷史坡地災害<br>History slope point |

| 防災 Disaster  | 道路 Road  | 設施 Facilities   | 界線 Administrative boundary  |
|--|--|---|---|
|  避難疏散方向<br>Evacuation route       |  一般道路<br>Road         |  室外避難處所<br>Outdoor Shelter               |  區行政界線<br>District level                                 |
|  歷史淹水點位<br>History Flooding Point |  縣道<br>County highway |  醫療機構<br>Medical Facility                |  里行政界線<br>Village level                                  |
|  歷史坡地災害<br>History slope point    |  國道<br>Highway        |  社福機構(身障)<br>Disabled Persons            |  臺中市市民防災手冊<br>Taichung Citizen Disaster Prevention Guide |
|  |  臺灣鐵路<br>TRA          |  社福機構(老人)<br>Elderly welfare institution |  社福機構(兒少)<br>Children welfare                            |
|  |  臺灣高鐵<br>THSR         |  一般護理之家<br>Nursing Home                  |  直升機停機處<br>Heliport                                      |