

臺中市太平區太平里簡易疏散避難地圖 Taiping Vil., Taiping District, Taichung City Simple Evacuation Map No.6602700-001

防災資訊表 Information Table
災害通報單位 Notification Unit
臺中市災害應變中心 Taichung EOC 04-23811119#567 太平區災害應變中心 Taiping District EOC 04-22794157 警察局太平分局 Police Department 04-23938100 消防局太平分隊 Fire Department 04-22782282 1999臺中市民一碼通 Citizen Helpline 1999

防災資訊網站 Emergency Information website
 經濟部水利署防災資訊服務網 Water Resources Agency, Ministry of Economic Affairs https://fhy.wra.gov.tw/fhyv2/  行政院農委會土石流防災資訊網 Debris Flow Disaster Prevention Information https://246.swcb.gov.tw/  NCDR災害情資網 National Science and Technology Center for Disaster Reduction https://ceocdss.ncdr.nat.gov.tw/  臺中市政府水利局防災資訊網 Water Resources Bureau of Taichung City Government https://wrbeochi.taichung.gov.tw/TCSAFE/

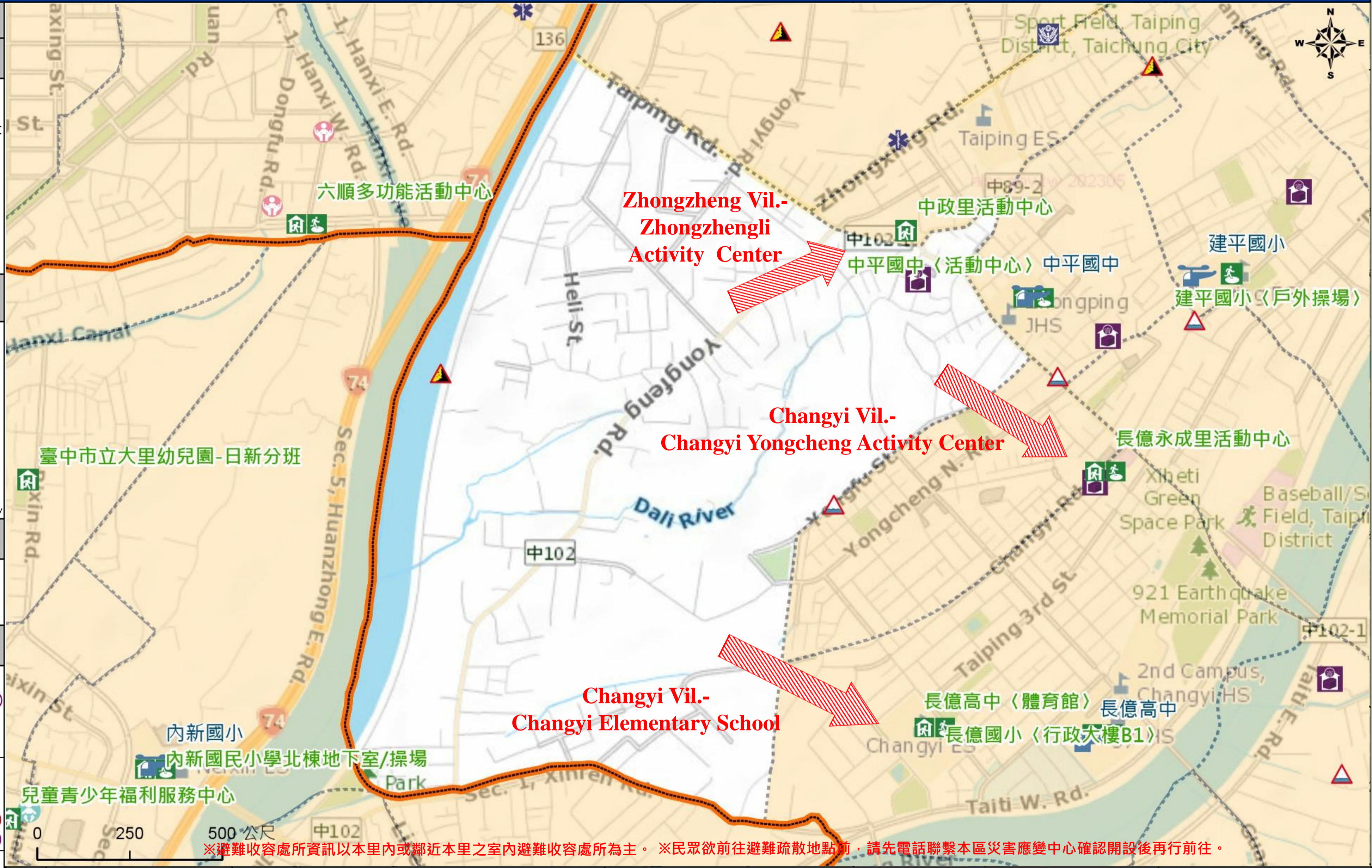
緊急聯絡人 Emergency Contact person
里長 Chief of Taiping Vil. 林龍洲 LIN, LONG-ZHOU 電話 Tel. : (04)22788980 手機 Phone Number : 0927-816876

避難收容處所 Evacuation Shelter
名稱(Name) : Zhongzhengli Activity Center 地址(add.) : No. 446 Taiping Road 聯絡電話(Tel.) : (04) 22792535 容納人數(Capacity) : 68 人
名稱(Name) : Changyi Elementary School 地址(add.) : No. 295, Taiping 3rd Street 聯絡電話(Tel.) : 04-22737653#732 容納人數(Capacity) : 274 人

























名稱(Name) : Changyi Yongchengli Activity Center 地址(add.) : No. 1-1, Changyi Road 聯絡電話(Tel.) : 04-22785777 容納人數(Capacity) : 157 人
--

直升機停機處 Heliport Info
名稱 : 轄區分隊(電話) :

太平區區公所2023年8月製作 Made in Aug 2023 by Taiping District, Taichung City
--



※避難收容處所資訊以本里內或鄰近本里之室內避難收容處所為主。※民眾欲前往避難疏散地點前，請先電話聯繫本區災害應變中心確認開設後再行前往。

圖例 legend	防災 Disaster		道路 Road		設施 Facilities			界線 Administrative boundary						
		避難疏散方向 Evacuation route		一般道路 Road		省道 Provincial Road		室外避難處所 Outdoor Shelter		室內避難處所 Indoor Shelter		民生物資儲備處所 Material reserve		區行政界線 District level
		歷史淹水點位 History Flooding Point		縣道 County highway		快速道路 Expressway		醫療機構 Medical Facility		警察單位 Police Departmet		消防單位 Fire Department		里行政界線 Village level
		歷史坡地災害 History slope point		國道 Highway		臺灣鐵路 TRA		社福機構(身障) Disabled Persons		社福機構(老人) Elderly welfare institution		社福機構(兒少) Children welfare		直升機停機處 Heliport
		臺灣高鐵 THSR		台中捷運 TMRT		一般護理之家 Nursing Home		災害應變中心 Emergency Operation Center		直升機停機處 Heliport		臺中市市民防災手冊 Taichung Citizen Disaster Prevention Guide		